

COMUNE DI LATINA

PIANO PARTICOLAREGGIATO E P.E.P. DI BORGO S. MARIA

COMUNE DI LATINA

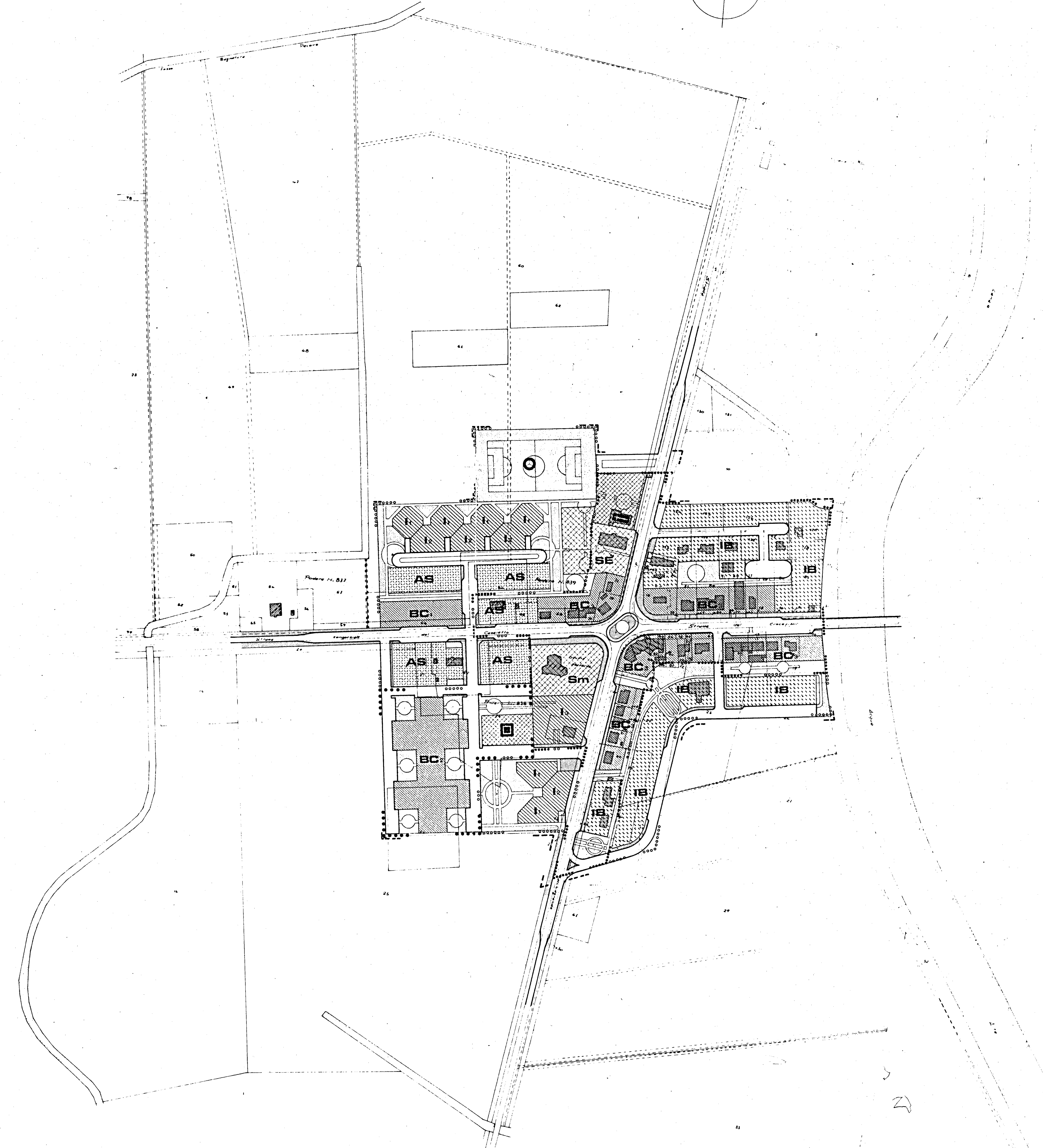
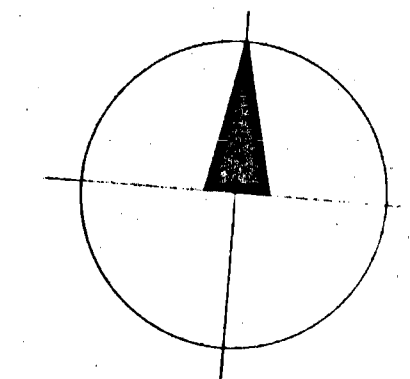
Allegato alla deliberazione Consiliare

N. del

IL SEGRETARIO GENERALE

scala 1:2000

TAV. 3



ZONIZZAZIONE


ARCH. SALVATORE PARZIALE
ING. VITTORIO DE SANTIS
ING. GINO RAPONI

- + verde pubblico attrezzato
- + attrezzature stradali e verde
- + verde privato vincolato
- Sm** + scuola materna
- SE** + scuola elementare
- SM** scuola media
- + zone di interesse generale
- + zone per l'istruzione
- + limite del comprensorio
- + limite zona r8
- + limite zona q
- + limite zona peep
- + limite zona di rispetto
- + conservazione di volume
- i** + chiesa
- + attrezzature oratoriali
- + campo di calcio
- + sala conferenze e concerti
- + attrezzature tempo libero
- + centro sociale
- + centro culturale e biblioteca
- + cinema
- + mercato coperto
- + clinica
- + luna park
- PT** poste e telegrafi
- + farmacia
- + albergo
- + istituzione assistenziale
- + consultorio ambulatorio
- + istituto militare e pubblica sicurezza
- + piscina
- + bocciodromo
- + santuario
- + industrie

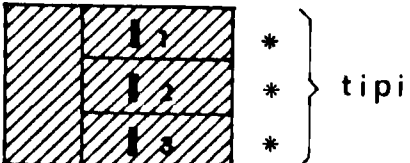
EDILIZIA ALTA CONTINUA



EDILIZIA BASSA CONTINUA



EDILIZIA ISOLATA



EDILIZIA ASSOCIATA



EDILIZIA ISOLATA BASSA



* simboli corrispondenti al contenuto della tavola